
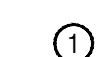

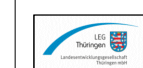



Parzelle	Fläche
1	693
2	553
3	529
4	404
5	500
6	502
7	554
8	569
9	538
10	614
11	685
12	595
13	591
14	737
15	852
16	570
17	505
18	467

-  Parzellengrenze
-  Parzelle
-  Baufenster

Datei : Parzellierung\_2018-03.dwg  
 Layout : A3 1000  
 aktuell : 0  
 Plotdatum : 09.05.2018


 Landesentwicklungsgesellschaft Thüringen mbh  
 Abteilung Stadt- und Regionalentwicklung  
 Mainzerhofstraße 12, 99084 Erfurt

**Zeulenroda-Triebes**  
**Wohngebiet zum Stausee**


**Bebauungsplan**  
**Parzellierung**

Datum : 09.03.2018  
 Maßstab : 1:1000  
 Format : A3