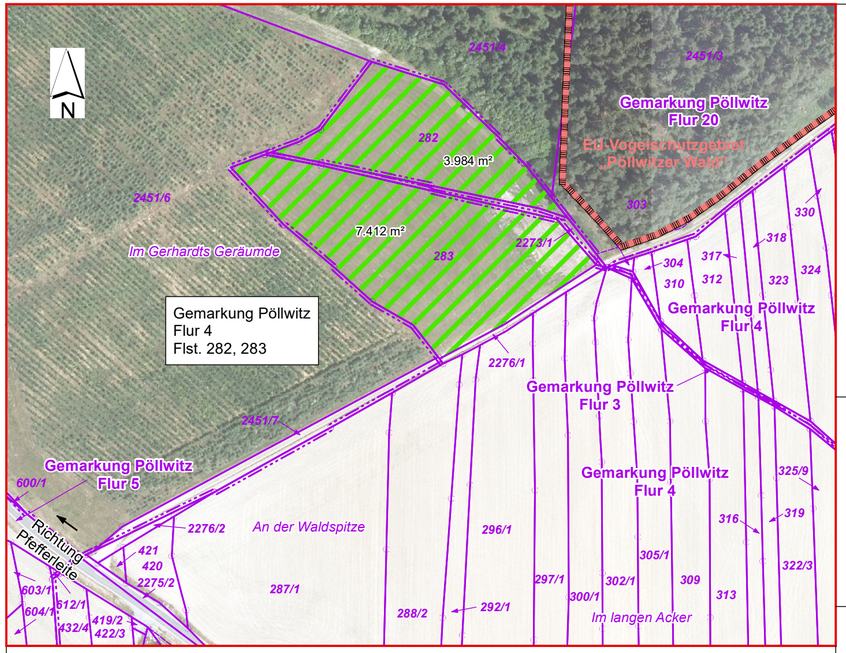

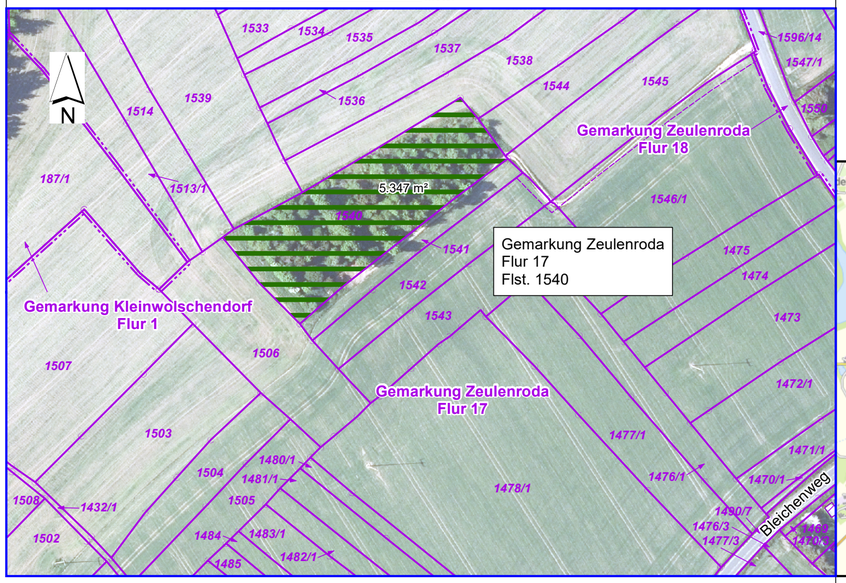

LEGENDE

Maßnahme

- Anlage eines Laubmischwaldes durch Aufforstung (11.396 m²)
- Entwicklung eines Laubmischwaldes durch Rückbau der Reste der Kleingärten und Entnahme nicht standortgerechter Gehölze (5.347 m²)

Sonstiges

- Gemarkungs- und Flurgrenze
- 282 Flurstücksgrenze mit Grenzpunkt und Flurstücksnummer
- Nutzungsartengrenze
- 3 bestehende Gebäude mit Hausnummer

Nachrichtliche Übernahme

- Natura 2000-Gebiet: EU-Vogelschutzgebiet gem. § 32 BNatSchG

Ausfertigungsvermerk:

Es wird bestätigt, dass der Inhalt dieser Satzung mit seinen Festsetzungen durch Zeichnung, Farbe, Schrift und Text mit dem hierzu ergangenen Satzungsbeschluss der Verbandsversammlung des Planungsverbandes Vogtländische Seen vom …… übereinstimmt. Satzung ausgefertigt:

Zeulenroda-Triebes, den ..... Vorsitzender / Siegel

Erklärung:

Es wird bescheinigt, dass die Flurstücke mit den Grenzen und Bezeichnungen im gekennzeichneten Geltungsbereich mit dem Liegenschaftskataster nach dem Stand vom …… übereinstimmen. Der Gebäudenachweis kann vom örtlichen Bestand abweichen.

Zeulenroda-Triebes, ... TLBG
(Katasterbereich Zeulenroda-Triebes)

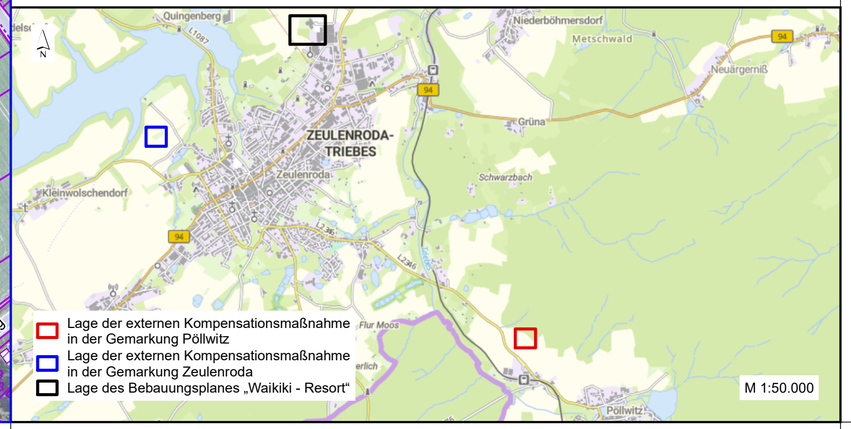

Planungsverband „Vogtländische Seen“

Bebauungsplan

- Entwurf -

Bebauungsplan „Waikiki - Resort“

Anlage 1: Lageplan der externen Kompensationsmaßnahmen

1 : 2.000 21. August 2023

GÖL Gesellschaft für Ökologie und Landschaftsplanung mbH
07570 Weida, Schlossberg 7
Tel.: 036603/714790, Fax: 036603/714794
info@goel.de / www.goel.de